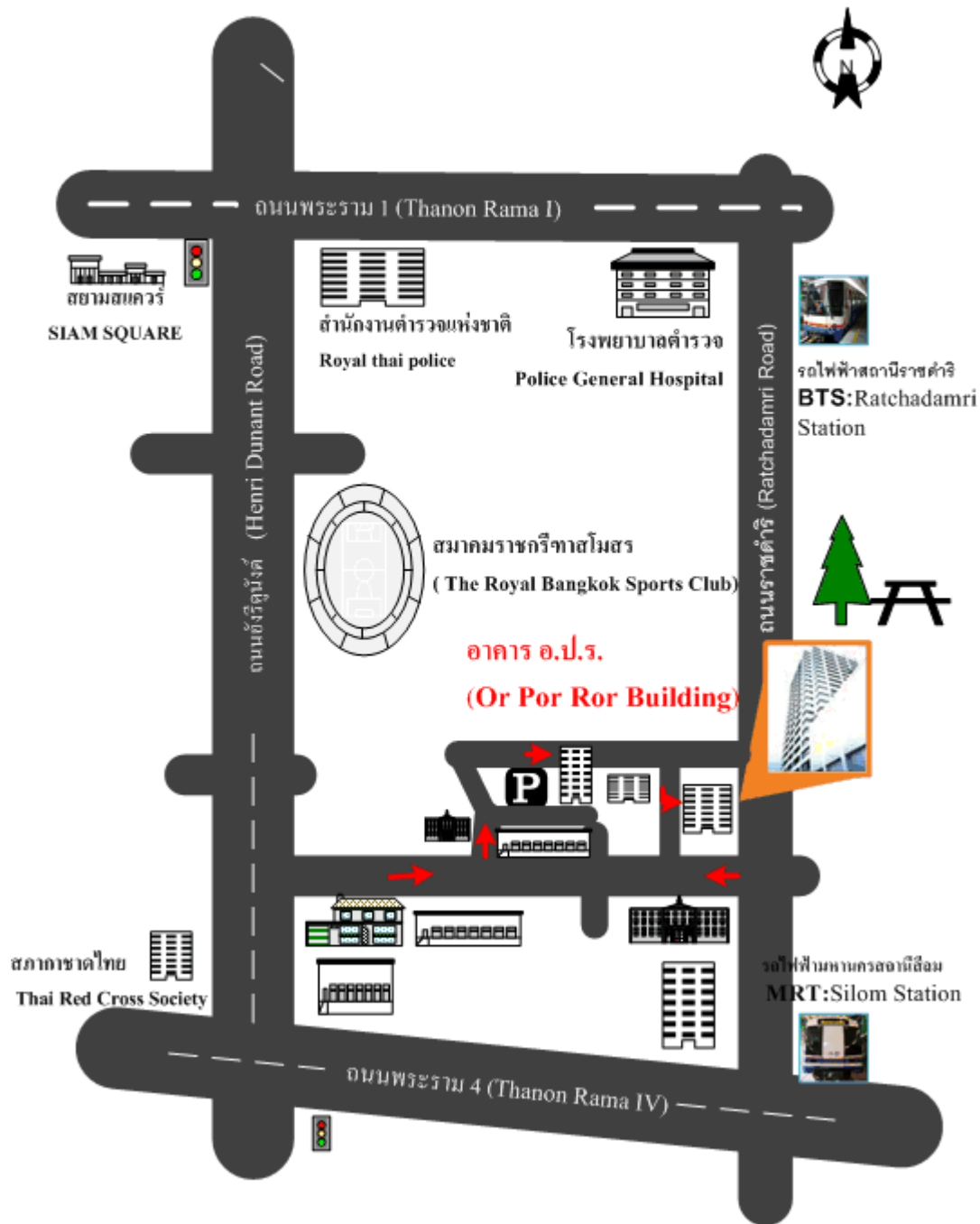


แผนผังสนามสอบจุฬาลงกรณ์มหาวิทยาลัย

ประจำศูนย์สอบจุฬาลงกรณ์มหาวิทยาลัย

การทดสอบโครงการผลิตครูเพื่อพัฒนาท้องถิ่น วันที่ 28 สิงหาคม 2559

สนามสอบ :อาคาร อ.ป.ร. (Or Por Ror Building)



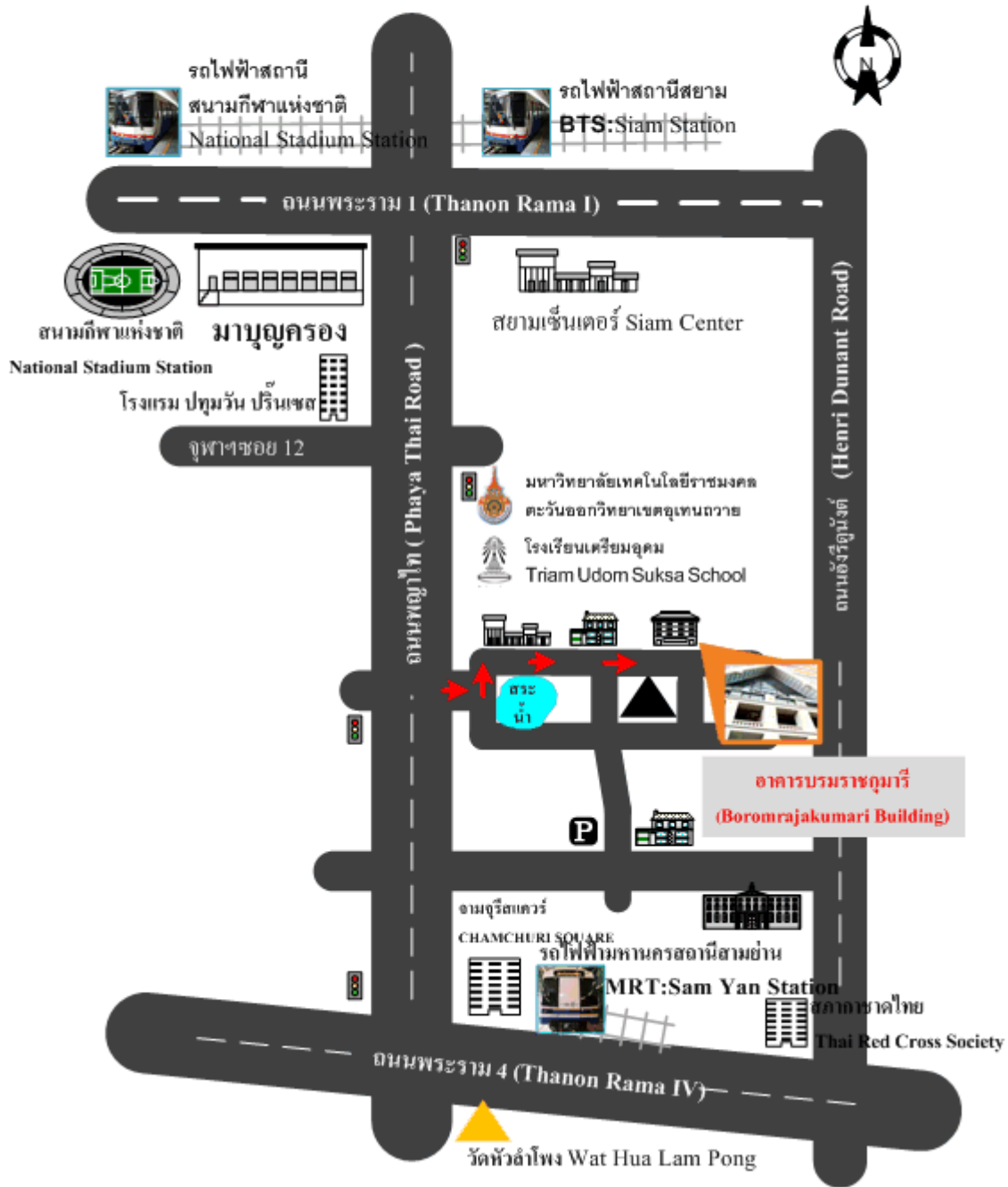
สนามสอบอาคาร จุฬพัฒน์ 13 Chula Pat 13 Building

สามารถโดยสารประจำทาง ขสมก. : ที่ผ่านจุฬาลงกรณ์มหาวิทยาลัยมีดังนี้ สาย 29,34,93, 25,47,21,141,16,50,36และ177



อาคารบรมราชกุมารี (Boromrajakumari Building)

สายรถโดยสารประจำทาง ขสมก. : ที่ผ่านจุดพลาซ่าถนนมหาวิทยาลัยมีดังนี้ สาย 29,34,93, 25,47,21,141,16,50,36และ177

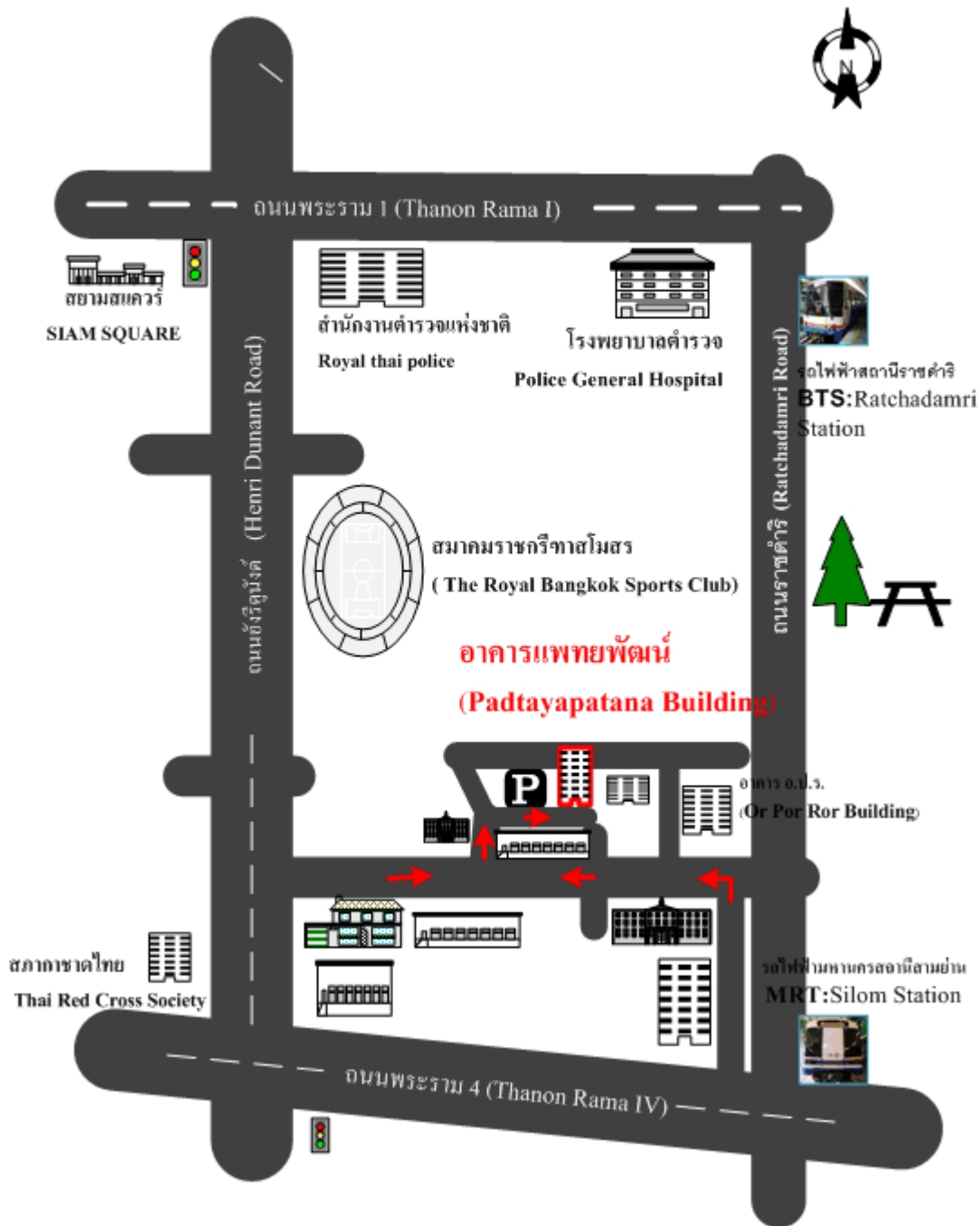


สนามสอบ : อาคารพินิตประชานาถ (Pinitprachanart Building)

สายรถโดยสารประจำทาง ขสมก. : ที่ผ่านจุดพาสถกรณ์มหาวิทยาลัยมหิดลนี้ สาย 29,34,93, 25,47,21,141,16,50,36และ177



สนามสอบ : อาคารแพทยพัฒน์ (Padtayapatana Building)



สนามสอบ : อาคารมหามกุฏ Mahamakut Building

สายรถโดยสารประจำทาง ขสมก. : ที่ผ่านจุดพาลองกรณีมหาวิทยาลัยมีดังนี้ สาย 29,34,93, 25,47,21,141,16,50,36และ177



สนามสอบ : อาคารมหิตลาธิเบศร Mahitaladhibesra Buiding

สายรถโดยสารประจำทาง ขสมก. : ที่ผ่านจุดพวงกมรั่มมหาวิทยาลัยมีดังนี้ สาย 29,34,93, 25,47,21,141,16,50,36และ177

